

**REGIONE PIEMONTE
PROVINCIA DI CUNEO**



COMUNE DI LAGNASCO PIANO REGOLATORE GENERALE

(APPROVATO CON D.C. N. 26 DEL 04/11/2016)

MODIFICA AL P.R.G.C.

(ai sensi del 12° comma art. 17, L.R. 56/77 e succ. mod. ed int.)

modifica ai sensi dell'art. 17, 12° comma,
lettera c), L.R. 56/77 e s. m. ed i.

allegato alla d.c. n. 3

del 20/02/2024

PROGETTO

**Direttore tecnico
e Progettista**

Arch. Fabio GALLO

REGIONE PIEMONTE
PROVINCIA DI CUNEO


COMUNE DI LAGNASCO
PIANO REGOLATORE GENERALE

(APPROVATO CON D.C. N. 26 DEL 04/11/2016)

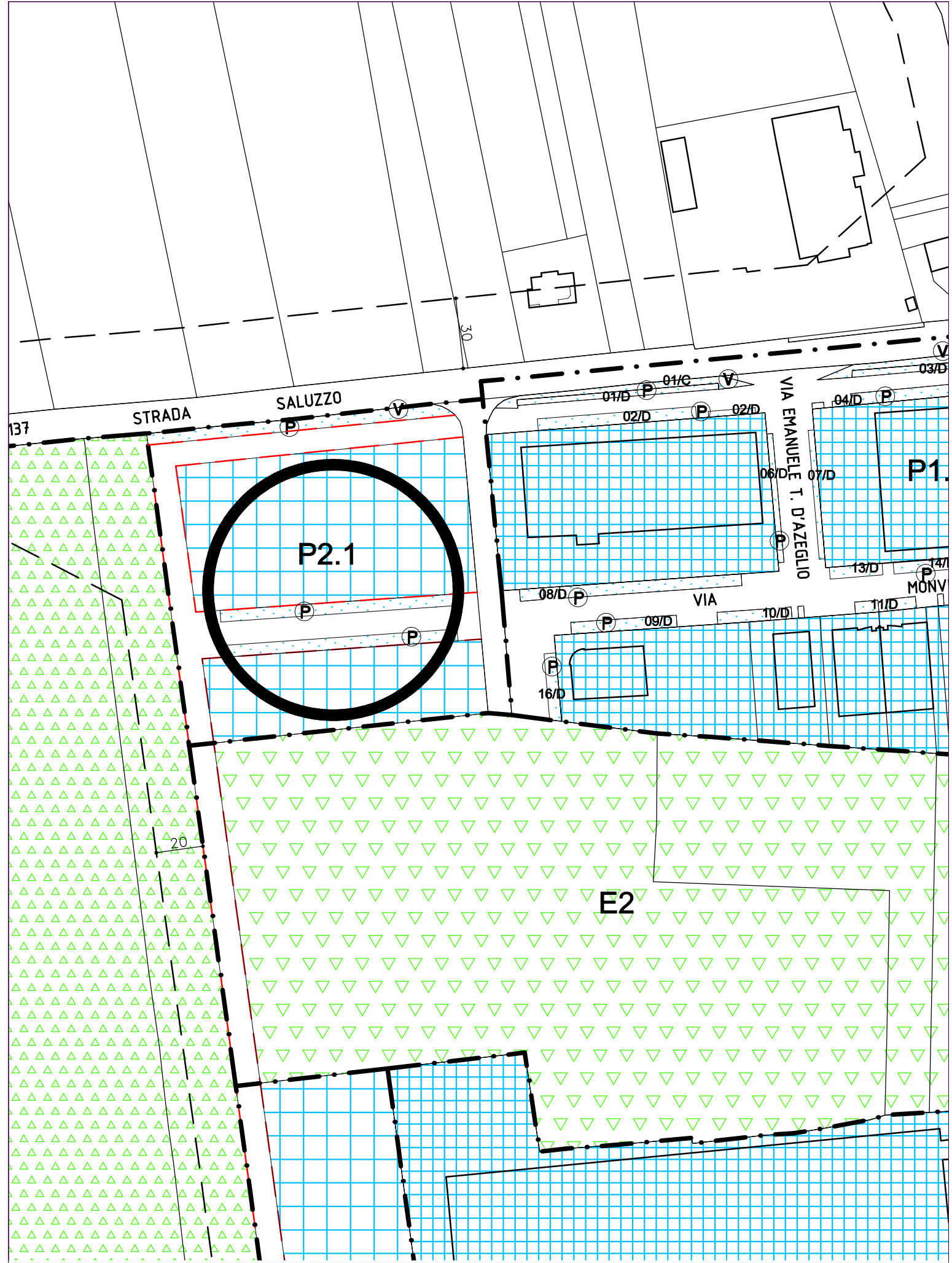
Stralcio P.R.G.C. - VIGENTE

Estratto A - Stralcio Tav. 4 - PROGETTO P.R.G. Capoluogo
scala 1:2.000

Modifica ai sensi dell'art. 17, 12° comma,
lettera c), L.R. 56/77 e s. m. ed i.



Allegato alla d.c. n. del



Estratto: Modifica ai sensi dell'art. 17, 12° comma, lettera c), L.R. 56/77 e s. m. ed i.

		P2.1	P2.2								
superficie territoriale	mq.	18.831	15.384								
superficie destinata alla viabilità	mq.	1.406	2.442								
superficie inedificabile	mq.	0	0								
spazi pubblici - parcheggi	mq.	1.883	1.538								
spazi pubblici - verde	mq.	1.883	1.538								
spazi pubblici - totale	mq.	3.766	3.076								
superficie fondiaria	mq.	13.659	9.866								
superficie coperta esistente	mq.	/	/								
superficie utile lorda esistente	mq.	/	/								
rapporto di copertura in progetto	mq./mq.	0,50	0,50								
utilizzazione territoriale in progetto	mq./mq.	/	/								
utilizzazione fondiaria in progetto	mq./mq.	/	/								
superficie utile lorda in progetto	mq.	/	/								
modalità di intervento		SUE	SUE								
nr. piani fuori terra	nr.	1)	1)								
altezza fuori terra	m.	1)	1)								
destinazione specifica prevista		C	C								

REGIONE PIEMONTE
PROVINCIA DI CUNEO


COMUNE DI LAGNASCO
PIANO REGOLATORE GENERALE

(APPROVATO CON D.C. N. 26 DEL 04/11/2016)

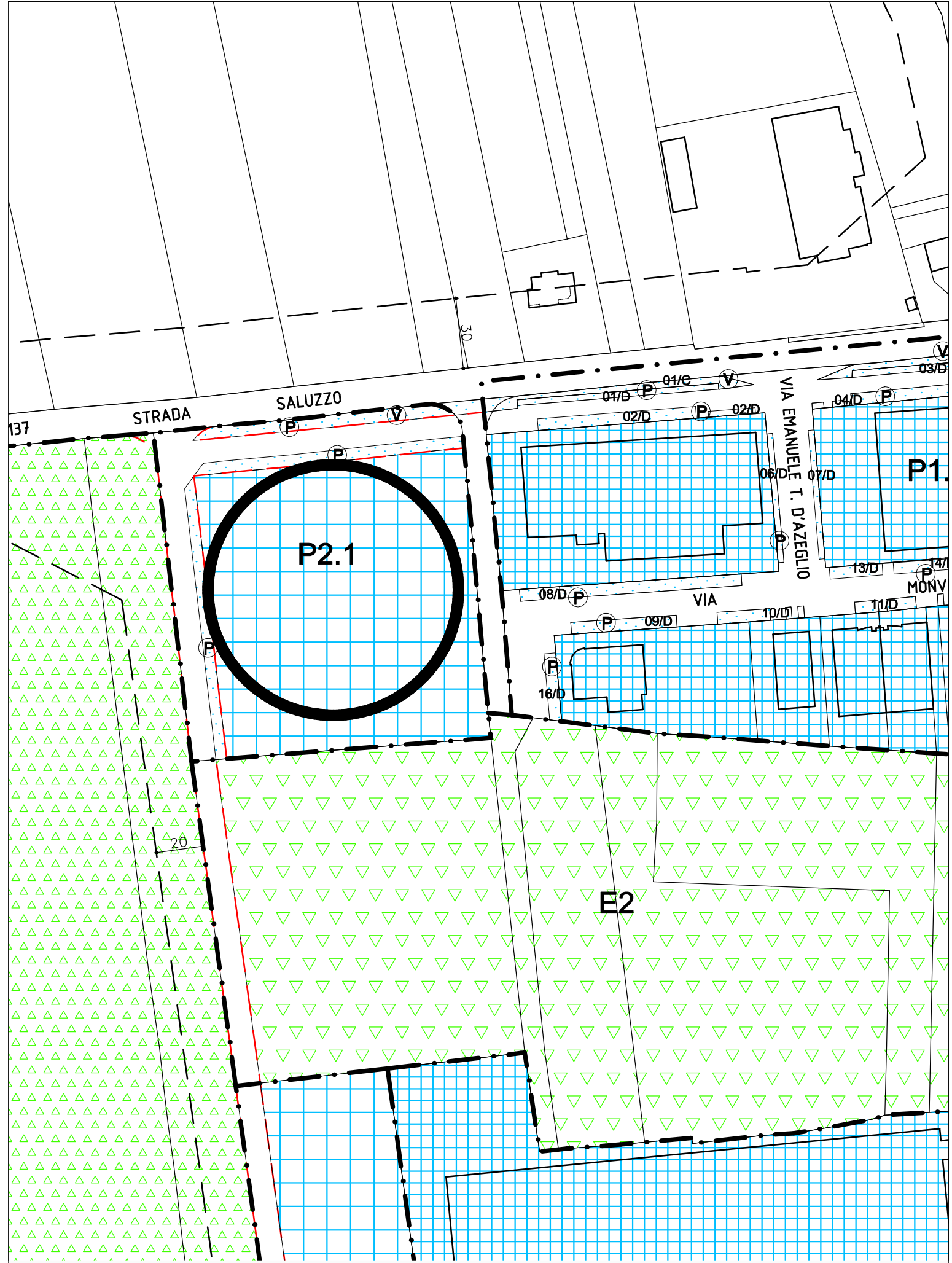
Stralcio P.R.G.C. - VARIATO

Estratto B - Stralcio Tav. 4 - PROGETTO P.R.G. Capoluogo
scala 1:2.000

Modifica ai sensi dell'art. 17, 12° comma,
lettera c), L.R. 56/77 e s. m. ed i.



Allegato alla d.c. n. del



Estratto: Modifica ai sensi dell'art. 17, 12° comma, lettera c), L.R. 56/77 e s. m. ed i.

		P2.1	P2.2								
superficie territoriale	mq.	18.831	15.384								
superficie destinata alla viabilità	mq.	2.730	2.442								
superficie inedificabile	mq.	0	0								
spazi pubblici - parcheggi	mq.	1.883	1.538								
spazi pubblici - verde	mq.	1.883	1.538								
spazi pubblici - totale	mq.	3.766	3.076								
superficie fondiaria	mq.	12.335	9.866								
superficie coperta esistente	mq.	/	/								
superficie utile lorda esistente	mq.	/	/								
rapporto di copertura in progetto	mq./mq.	0,50	0,50								
utilizzazione territoriale in progetto	mq./mq.	/	/								
utilizzazione fondiaria in progetto	mq./mq.	/	/								
superficie utile lorda in progetto	mq.	/	/								
modalità di intervento		SUE	SUE								
nr. piani fuori terra	nr.	1)	1)								
altezza fuori terra	m.	1)	1)								
destinazione specifica prevista		C	C								